

Подрядчик



ООО «ПК СТРОЙПРОЕКТНАДЗОР»

Заказчик



TATNEFT

ДОКУМЕНТАЦИЯ ПО ПЛАНИРОВКЕ ТЕРРИТОРИИ

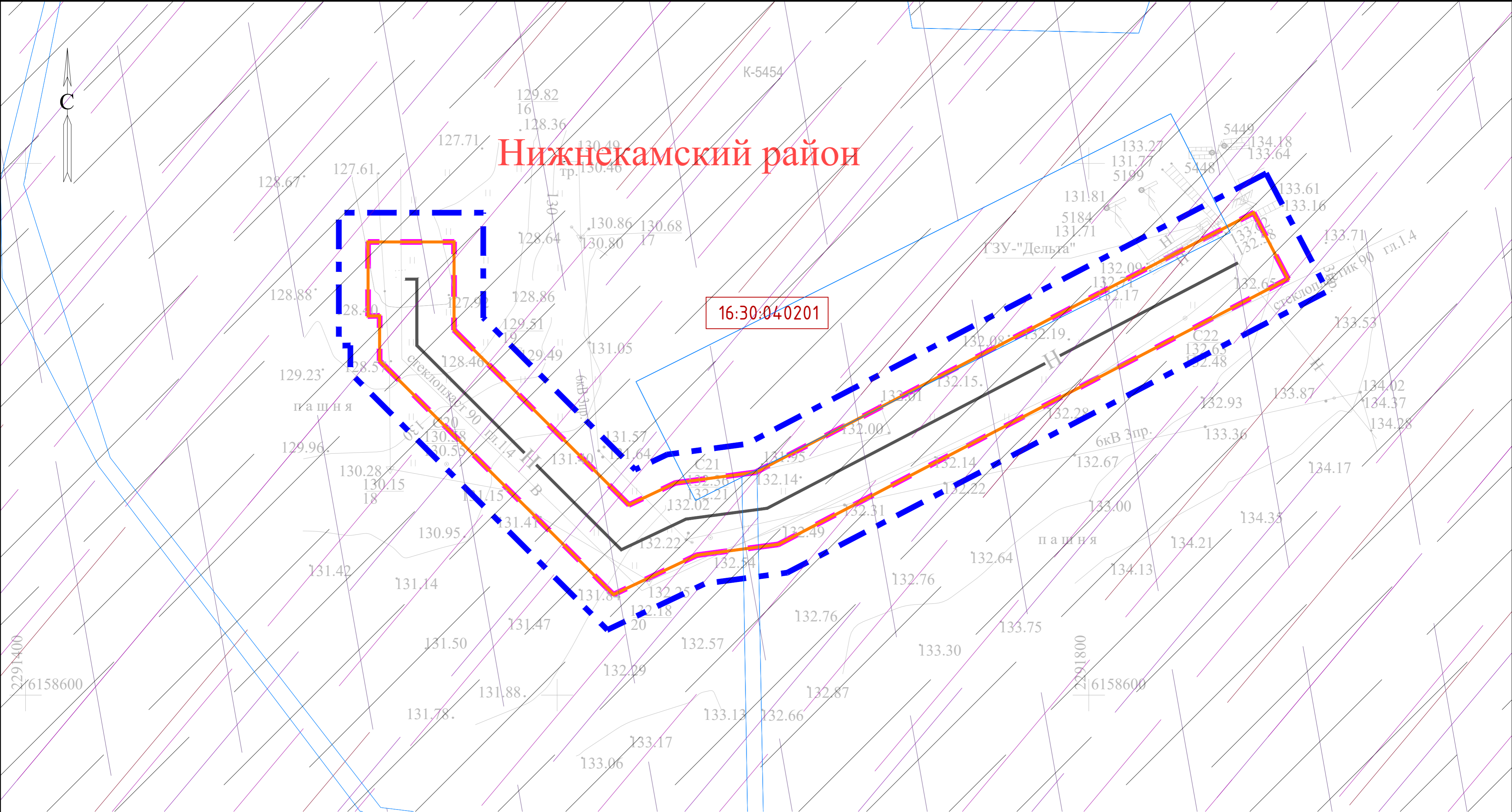
по объекту: «Обустройство Елабужского нефтяного месторождения -1 очередь»

ПРОЕКТ МЕЖЕВАНИЯ ТЕРРИТОРИИ

Раздел 7: Материалы по обоснованию проекта межевания территории. Графическая часть

13194-ПМТ-МО-Р7

Изм.	№	Подп.	Дата



УСЛОВНЫЕ ОБОЗНАЧЕНИЯ

Граница существующего земельного участка

Граница зон планируемого размещения линейных объектов на условиях публичного сервитута

Номер кадастрового квартала

Проектируемый нефтепровод

Пятая подзона приаэродромной территории

Границы территории, в отношении которой осуществляется подготовка проекта межевания

Охранная зона проектируемого нефтепровода 25 м

Третья подзона приаэродромной территории

Четвертая подзона приаэродромной территории

Шестая подзона приаэродромной территории

Установленная санитарно-защитная зона

K-5454

Система координат : МСК-16 (зона 2)

						13194-ПМТ-МО-ГЧ					
						Обустройство Елабужского нефтяного месторождения -1 очередь					
Изм.	Кол.уч.	Лист	№ док.	Подп.	Дата	Проект межевания территории Материалы по обоснованию			Стадия	Лист	Листов
Разработал	Ямашев Р.				02.24				ПМ	1	5
Проверил	Ямашев Д.				02.24	Чертеж границ зон с особыми условиями использования территории и существующих земельных участков Масштаб 1:1000			ООО "ПК Стройпроектназор"		

Копировал

Формат А2

Нижнекамский район

ПАО "Ростелеком"
г.Казань, ул.Можайского, д.6
тел.8(843) 510-05-00, 510-09-00

УСЛОВНЫЕ ОБОЗНАЧЕНИЯ



Граница зон планируемого размещения линейных объектов на условиях публичного сервитута

16:07:240001


Номер кадастрового квартала



Проектируемый нефтепровод



Граница существующего земельного участка



Третья подзона приаэродромной территории



Четвертая подзона приаэродромной территории



Лесостепные леса



Граница лесного участка и его номер




Границы территории, в отношении которой осуществляется подготовка проекта межевания




Охранная зона проектируемого нефтепровода 25 м



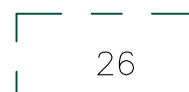
Охранные зоны инженерных объектов и сетей



Пятая подзона приаэродромной территории



Шестая подзона приаэродромной территории



Граница лесного выдела и его номер

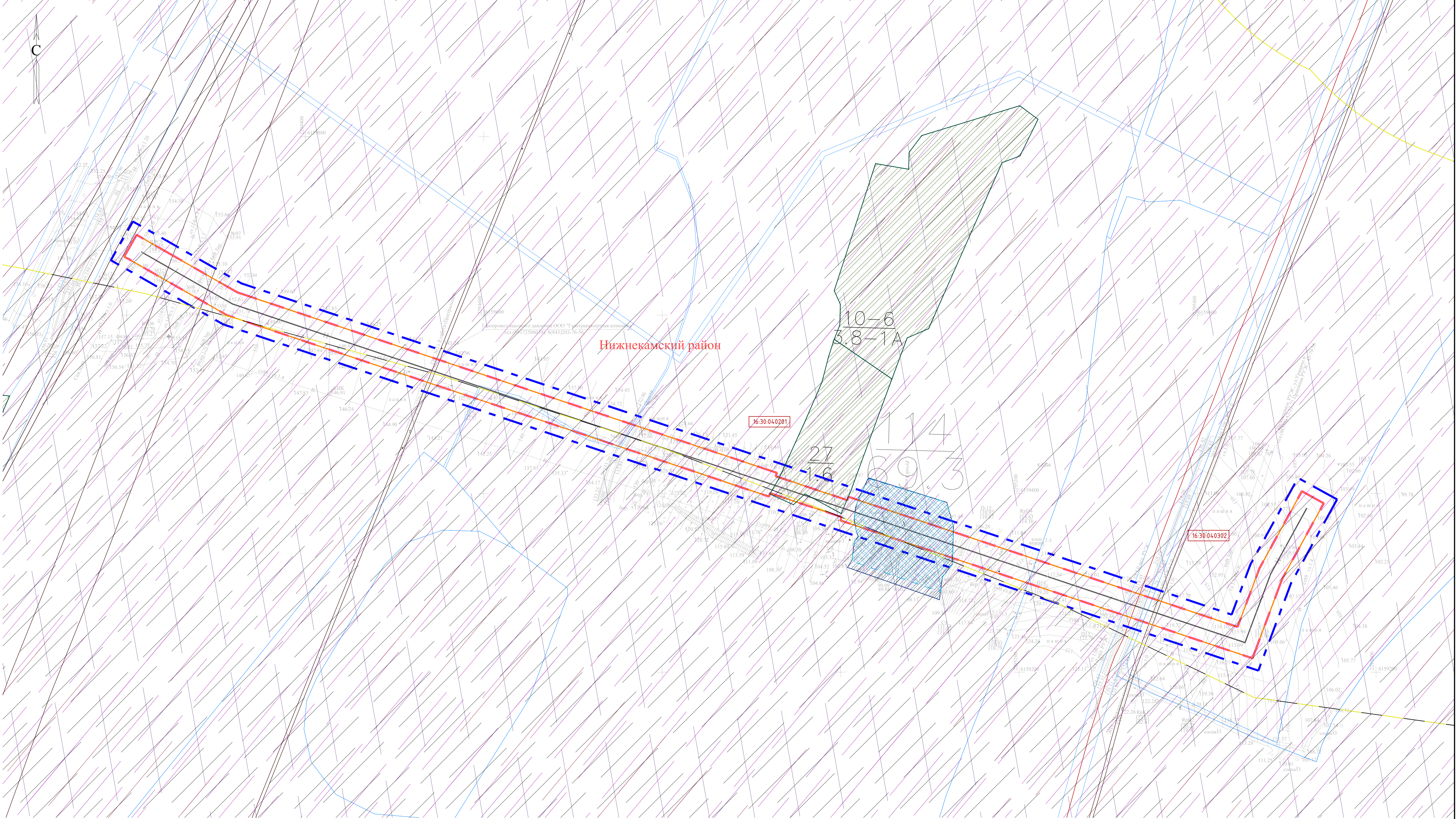


Установленная санитарно-защитная зона

K-5216

Система координат : МСК-16 (зона 2)

						13194-ПМТ-МО-ГЧ			
						Обустройство Елабужского нефтяного месторождения -1 очередь			
Изм.	Кол. уч.	Лист	№ док.	Подп.	Дата	Проект межевания территории Материалы по обоснованию	Стадия	Лист	Листов
Разработал			Ямашев Р.		02.24		ПМ	4	5
Проверил			Ямашев Д.		02.24	Чертеж границ зон с особыми условиями использования территории и существующих земельных участков Масштаб 1:1000			
						ООО "ПК Стройпроектнадзор"			
						Копировал			
						Формат А2			



УСЛОВНЫЕ ОБОЗНАЧЕНИЯ

- Граница зон планируемого размещения линейных объектов на условиях публичного сервитута

16:07:24.0001

Номер кадастрового квартала

Проектируемый нефтепровод

Граница существующего земельного участка

Третья подзона приазорной территории

Четвертая подзона приазорной территории

Водоохранная зона

Лесостепные леса

87
97

Граница лесного участка и его номер

Границы территории, в отношении которой осуществляется подготовка проекта межевания

Охранная зона проектируемого нефтепровода 25 м

Охранные зоны инженерных объектов и сетей

Пятая подзона приазорной территории

Шестая подзона приазорной территории

26

Граница лесного выдела и его номер

Граница кадастрового квартала

Установленная санитарно-защитная зона

Прибрежная защитная полоса

К-5394

Система координат : МСК-16 (зона 2)

						13194-ПМТ-МО-ГЧ			
						Обустройство Елабужского нефтяного месторождения -1 очередь			
Изм.	Кол.уч.	Лист	№ док.	Подп.	Дата	Проект межевания территории Материалы по обоснованию	Стадия	Лист	Листов
Разработал					02.24		ПМ	5	5
Проверил			Ямашев Д.		02.24	Чертеж границ зон с особыми условиями использования территории и существующих земельных участков Масштаб 1:2000			
						ООО "ПК Стройпроектнадзор"			
						Копировал			
						Формат А1			